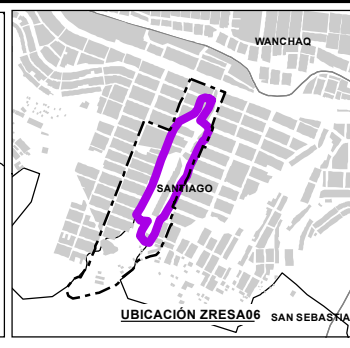
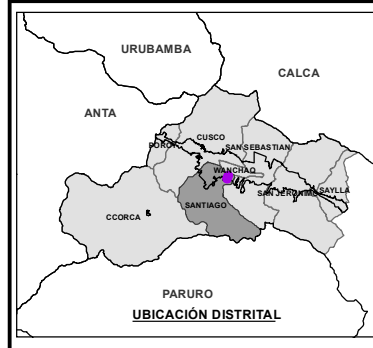
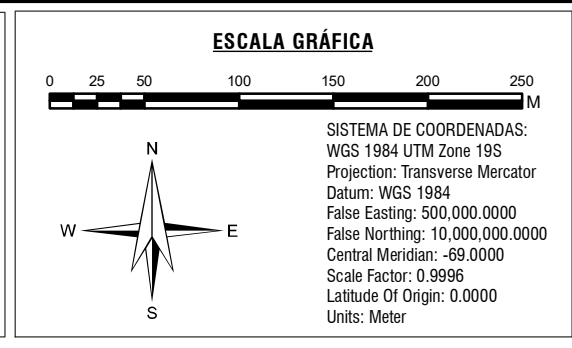


SERVICIO BÁSICO DE ENERGÍA ELÉCTRICA
1:4,000



LEYENDA	
	ZONA DE REGLAMENTACIÓN ESPECIAL
	ÁMBITO DE INTERVENCIÓN
	BORDE URBANO
	AGRUPACIONES URBANAS
	MANZANAS ENTORNO URBANO
	PROPUESTA DE OCUPACIÓN
	ÁREAS DE APORTE
	ZONA DE PROTECCIÓN AMBIENTAL
	MURO DE CONTENCIÓN EXISTENTE
	FRANJA DE ALTA TENSIÓN
	CANAL EXISTENTE
	RÍO
	QUEBRADA
	CURVAS DE NIVEL
	ZONA DE EXCLUSIÓN AÉREA
	ZONA DE PROTECCIÓN Y
	FRANJA DE PROTECCIÓN
	ZONA SUSCEPTIBLE DE SER
SERVICIO DE ENERGÍA ELÉCTRICA COBERTURA	
	MAYOR
	POSTES DE BAJA
	SUBSTACIÓN DE
	LÍNEA DE BAJA
	LÍNEA DE MEDIA



	MUNICIPALIDAD PROVINCIAL DE CUSCO		GERENCIA DE DESARROLLO URBANO Y RURAL	
PLAN ESPECÍFICO ZRESA06				
PROYECTO: "MEJORAMIENTO Y RECUPERACIÓN DE LAS CONDICIONES DE HABITABILIDAD URBANA EN 41 ZONAS DE REGLAMENTACIÓN ESPECIAL DE LA PROVINCIA DE CUSCO"				
ZONA: ZONA DE REGLAMENTACIÓN ESPECIAL				
MAPA: SERVICIO BÁSICO DE ENERGÍA ELÉCTRICA				
FUENTE: - INEI - PDM CUSCO - SGOIP - PDM CUSCO - SGOIP - HABITACIONES URBANAS	ELABORADO POR: EQUIPO TÉCNICO PM41ZRE	ESCALA: 1:4,000		
LOS LÍMITES TERRITORIALES EN EL PRESENTE DOCUMENTO SON REFERENCIALES				
SEPTIEMBRE - 2021				